



# ИНФОРМАТИЗАЦИЯ В СФЕРЕ ГРАДОСТРОИТЕЛЬСТВА КАК ОСНОВНОЙ ФАКТОР ПОВЫШЕНИЯ ИНВЕСТИЦИОННОЙ ПРИВЛЕКАТЕЛЬНОСТИ ТЕРРИТОРИИ



Докладчики :

**Вениаминов Владимир Геннадьевич**

Заместитель Министра –Главный архитектор Свердловской области

**Паклина Анастасия Владимировна**

Начальник отдела информационных ресурсов  
в градостроительстве

Екатеринбург  
11 июля 2017 г.

E-mail: [a.paklina@egov66.ru](mailto:a.paklina@egov66.ru)



**ГРАДОСТРОИТЕЛЬСТВО – ЭТО  
ПЛАНИРОВАНИЕ  
ИНВЕСТИЦИЙ В ТЕРРИТОРИЮ**





# О СОЗДАНИИ ЕДИНОЙ БАЗЫ ДАННЫХ О ТЕРРИТОРИИ СВЕРДЛОВСКОЙ ОБЛАСТИ



Докладчики :

**Вениаминов Владимир Геннадьевич**

Заместитель Министра –Главный архитектор Свердловской области

**Паклина Анастасия Владимировна**

Начальник отдела информационных ресурсов  
в градостроительстве

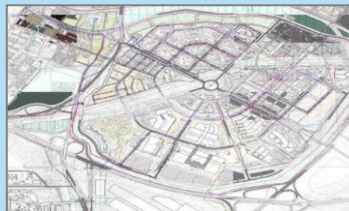
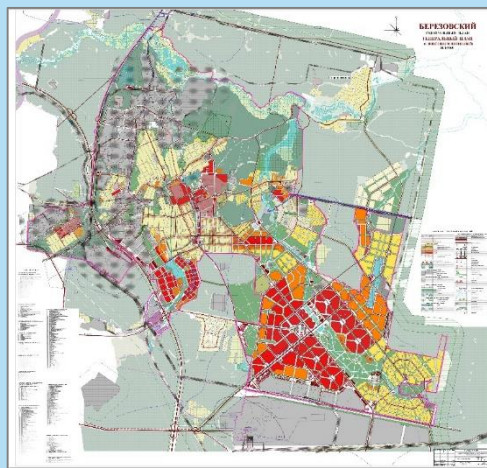
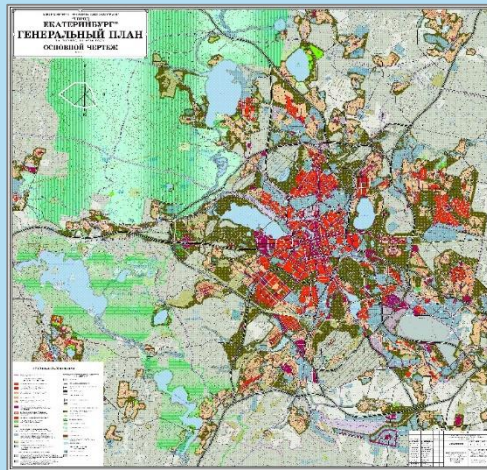
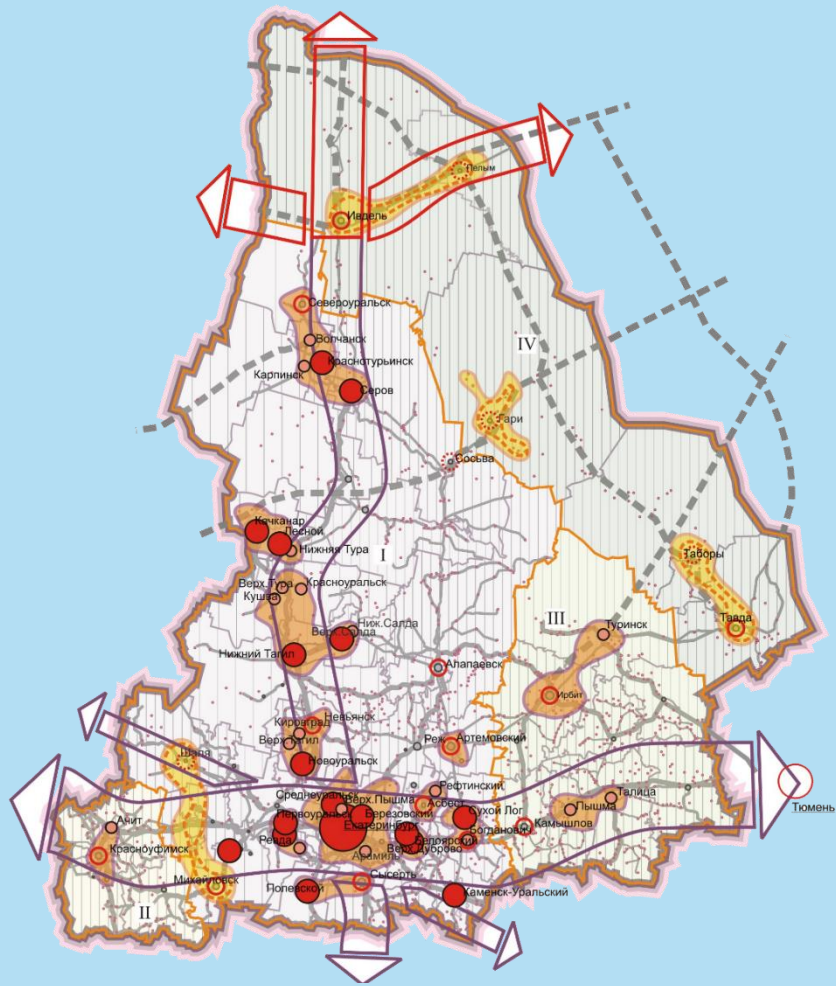
Екатеринбург  
11 июля 2017 г.

E-mail: [a.paklina@egov66.ru](mailto:a.paklina@egov66.ru)





## Рациональное размещение объектов инфраструктуры в системе территориального планирования





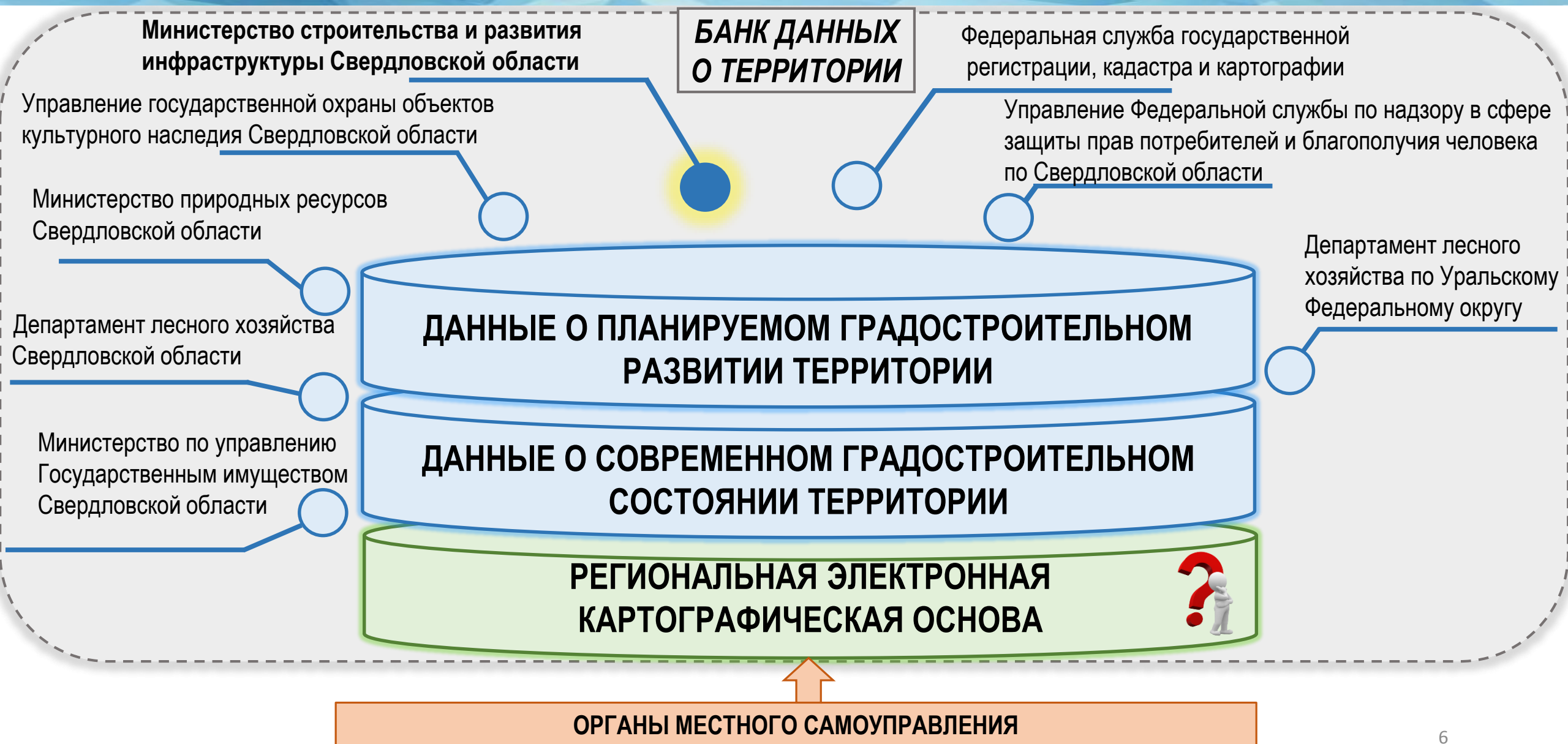


## Территориальное планирование

Обозначения:

- Ф** федеральные органы исполнительной власти, участвующие в процессах планирования
- Р** органы исполнительной власти субъекта РФ, участвующие в процессах планирования
- М** органы местного самоуправления, участвующие в процессах планирования







*Основные проблемы, влияющие на инвестиционную привлекательность территории:*

**Сроки разработки документов территориального планирования**



**Интеграция разноформатных информационных ресурсов:**

- картографические материалы, включая топографо-геодезические (ДДЗ, ортофотопланы, материалы геологической изученности);
- данные о существующих объектах градостроительной деятельности (об объектах недвижимости, о ЗОУИТ, о земельных участках);
- социально-экономические характеристики, данные о демографической ситуации и т.п



*Основные проблемы, влияющие на инвестиционную привлекательность территории:*

**Отсутствие информационно-аналитических служб,  
ответственных за ведение ИСОГД в электронном виде**

**ВЕДЕНИЕ ИСОГД в электронном виде**

Сбор данных  
Ввод данных  
Актуализация данных  
Предоставление данных  
заинтересованным лицам



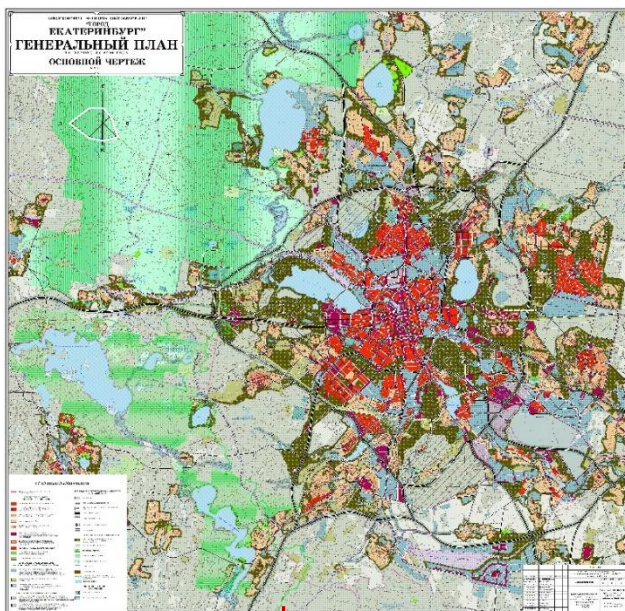
Информационная  
безопасность  
Надежность серверного и  
системного обеспечения  
Требования по  
сохранности информации



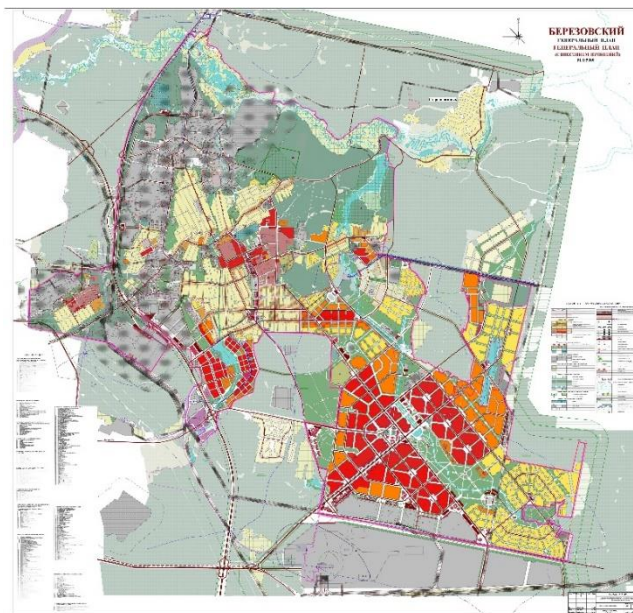


## Основные проблемы, влияющие на инвестиционную привлекательность территории:

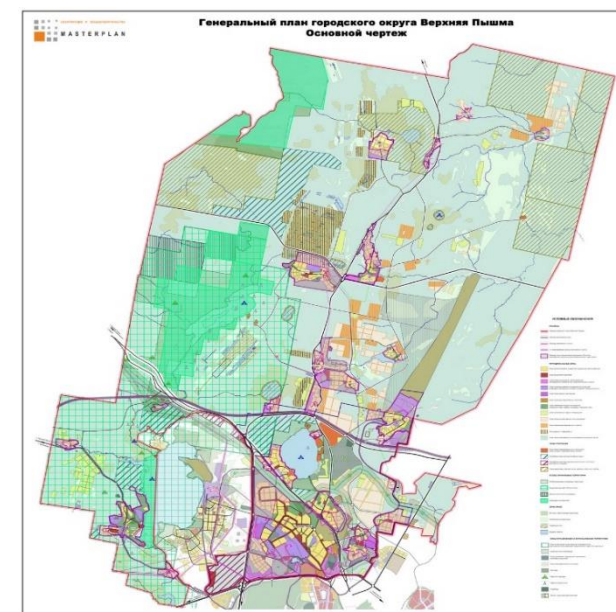
Генеральный план городского округа  
«Муниципальное образование «город  
Екатеринбурга»



Генеральный план г. Березовского



Генеральный план городского округа  
Верхняя Пышма

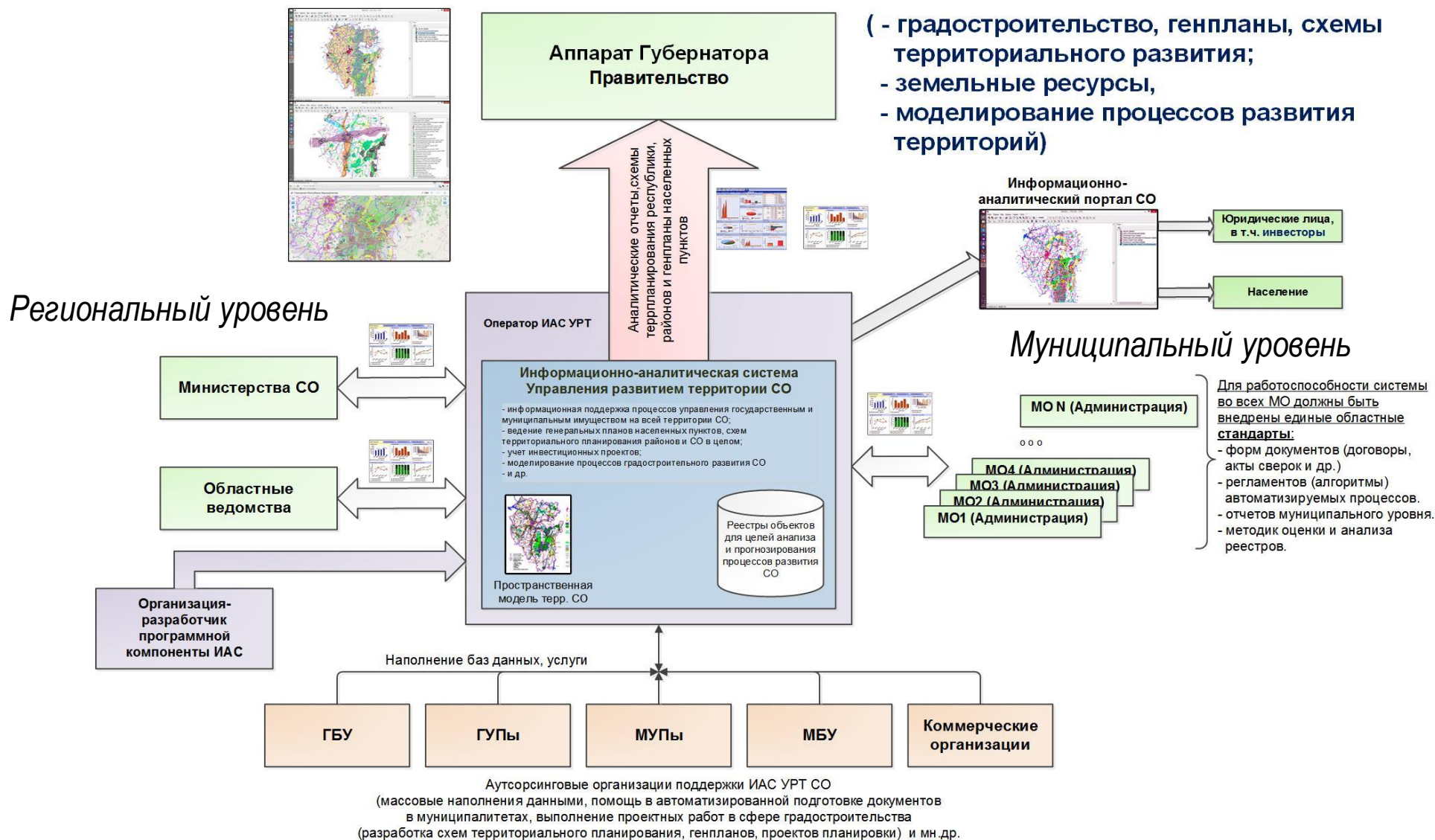


- ❑ разномасштабная картографическая основа;
- ❑ различные системы координат (отличные от системы координат ЕГРН);
- ❑ разный объектовый состав и правила цифрового описания объектов.





## Информационно-аналитическая система Свердловской области







## *Мероприятия по повышению инвестиционной привлекательности в соответствии с планом информатизации от 06.04.2017 № 01-01-59/54*

- Проведена **оценка** (обследование) **существующего состояния нормативно-правовых актов** в сфере регулирования градостроительной деятельности.
- Разработано и согласовано с Минтрансом СО и утверждено Приказом Министра Свердловской области **положение о двухуровневой ИАС УРТ СО.**
- Разработан **классификатор объектов**, адаптированный под муниципальный и региональный уровень ИАС УРТ (ГИС ИнГЕО).
- Подготовлен **план-график приведения** разработанной градостроительной документации, схем территориального планирования СО, генеральных планов, ПЗЗ к **единой базе данных** о существующем и планируемом состоянии территории СО **для размещения в ИАС УРТ СО.**
- Проводятся **обучения специалистов по использованию подсистемы ведения пространственных данных ИАС УРТ СО** в своей работе и их **подключение к ИАС УРТ СО.**
- Совместно с АО «Роскартография» **подготовлен проект Положения о региональном фонде пространственных данных и использовании** на территории Свердловской области органами государственной власти и местного самоуправления региональной **цифровой картографической основы.**



# СПАСИБО ЗА ВНИМАНИЕ !



Докладчики :

**Вениаминов Владимир Геннадьевич**

Заместитель Министра –Главный архитектор Свердловской области

**Паклина Анастасия Владимировна**

Начальник отдела информационных ресурсов  
в градостроительстве

Екатеринбург  
11 июля 2017 г.

E-mail: [a.paklina@egov66.ru](mailto:a.paklina@egov66.ru)