



**МИНИСТЕРСТВО СТРОИТЕЛЬСТВА И РАЗВИТИЯ ИНФРАСТРУКТУРЫ  
СВЕРДЛОВСКОЙ ОБЛАСТИ**  
**П Р И К А З**

24.11.2017г.

№ 1248-П

г. Екатеринбург

**О внесении изменений в приказ Министерства строительства и  
развития инфраструктуры Свердловской области от 29.06.2017 № 704-п  
«Об утверждении Правил землепользования и застройки городского округа –  
муниципального образования «город Екатеринбург»**

В соответствии с Градостроительным кодексом Российской Федерации, Федеральным законом от 06 октября 1999 года № 184-ФЗ «Об общих принципах организации законодательных (представительных) и исполнительных органов государственной власти субъектов Российской Федерации», Законом Свердловской области от 12 октября 2015 года № 111-ОЗ «О перераспределении отдельных полномочий в сфере градостроительной деятельности между органами местного самоуправления муниципального образования «город Екатеринбург» и органами государственной власти Свердловской области», Положением о Министерстве строительства и развития инфраструктуры Свердловской области, утвержденным постановлением Правительства Свердловской области от 05.09.2012 № 963-ПП «Об утверждении Положения, структуры, предельного лимита штатной численности и фонда по должностным окладам в месяц Министерства строительства и развития инфраструктуры Свердловской области», Правилами землепользования и застройки городского округа – муниципального образования «город Екатеринбург», утвержденными приказом Министерства строительства и развития инфраструктуры Свердловской области от 29.06.2017 № 704-п, протоколом публичных слушаний от 10.11.2017 и заключением о результатах публичных слушаний от 13.11.2017

**ПРИКАЗЫВАЮ:**

1. Внести в приказ Министерства строительства и развития инфраструктуры Свердловской области от 29.06.2017 № 704-п «Об утверждении Правил землепользования и застройки городского округа – муниципального образования «город Екатеринбург» изменения, изложив фрагменты № 12, 23, 24, 33, 34, 48 – 51, 65, 67, 69, 70, 71, 74, 89, 90, 92, 103, 115, 116 – 119, 127 – 129, 131, 132 карты градостроительного зонирования территории муниципального образования «город Екатеринбург» в новой редакции (приложения № 1 – 29).

2. Контроль за исполнением настоящего приказа оставляю за собой.

3. Настоящий приказ вступает в силу с момента его опубликования.

4. Настоящий приказ опубликовать на «Официальном интернет-портале правовой информации Свердловской области» ([www.pravo.gov66.ru](http://www.pravo.gov66.ru)) и разместить на официальном сайте Министерства в информационно-телекоммуникационной сети «Интернет» (<http://minstroy.midural.ru/>) не позднее 24 ноября 2017 года.

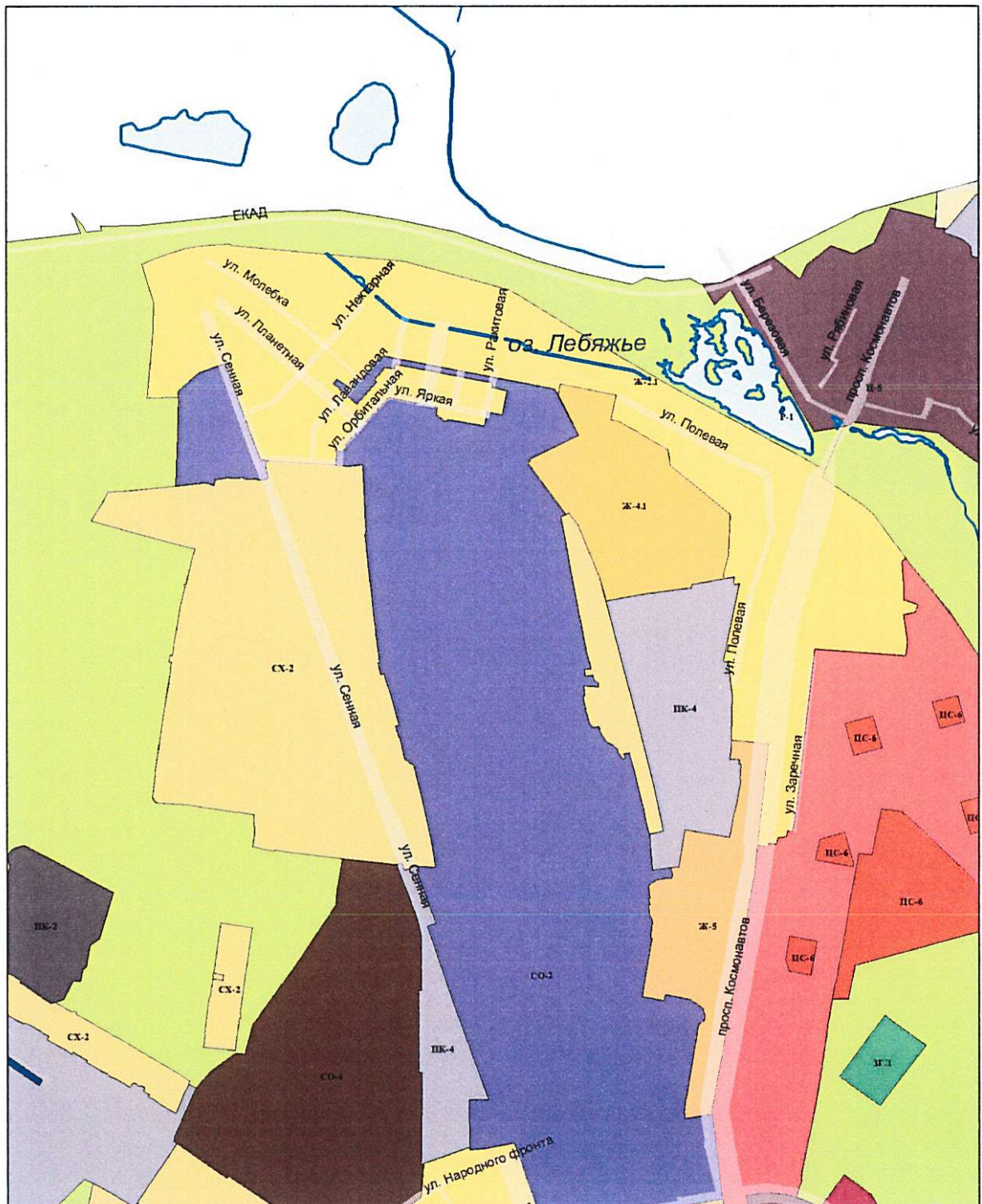
Министр



М.М. Волков

Приложение № 1  
к приказу Министерства строительства  
и развития инфраструктуры  
Свердловской области  
от 24.11.2017 № 1248-П

**Фрагмент № 12 карты градостроительного зонирования территории  
муниципального образования «город Екатеринбург»**





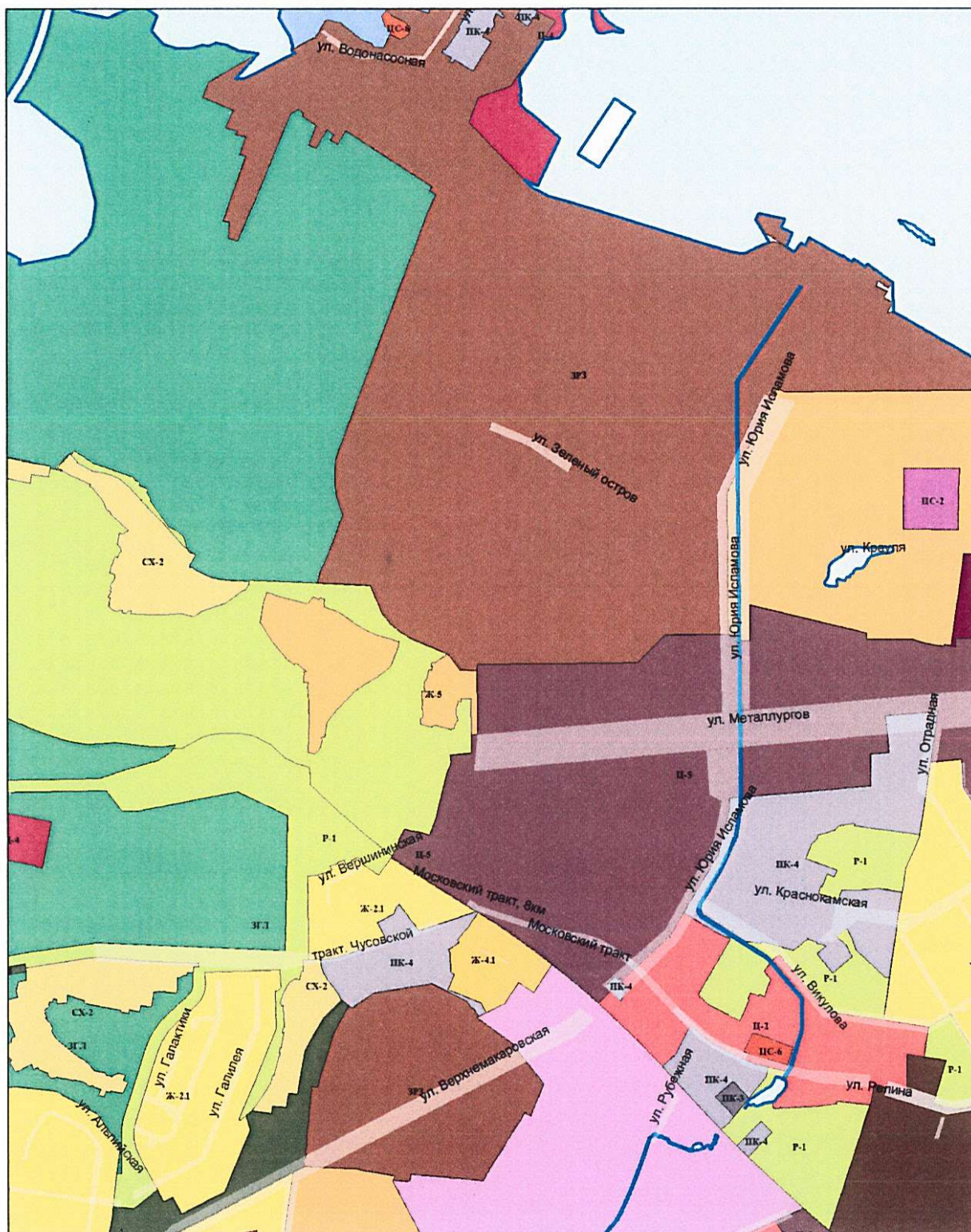






Приложение № 6  
к приказу Министерства строительства  
и развития инфраструктуры  
Свердловской области  
от 24.11.2017 № 1248-П

**Фрагмент № 48 карты градостроительного зонирования территории  
муниципального образования «город Екатеринбург»**

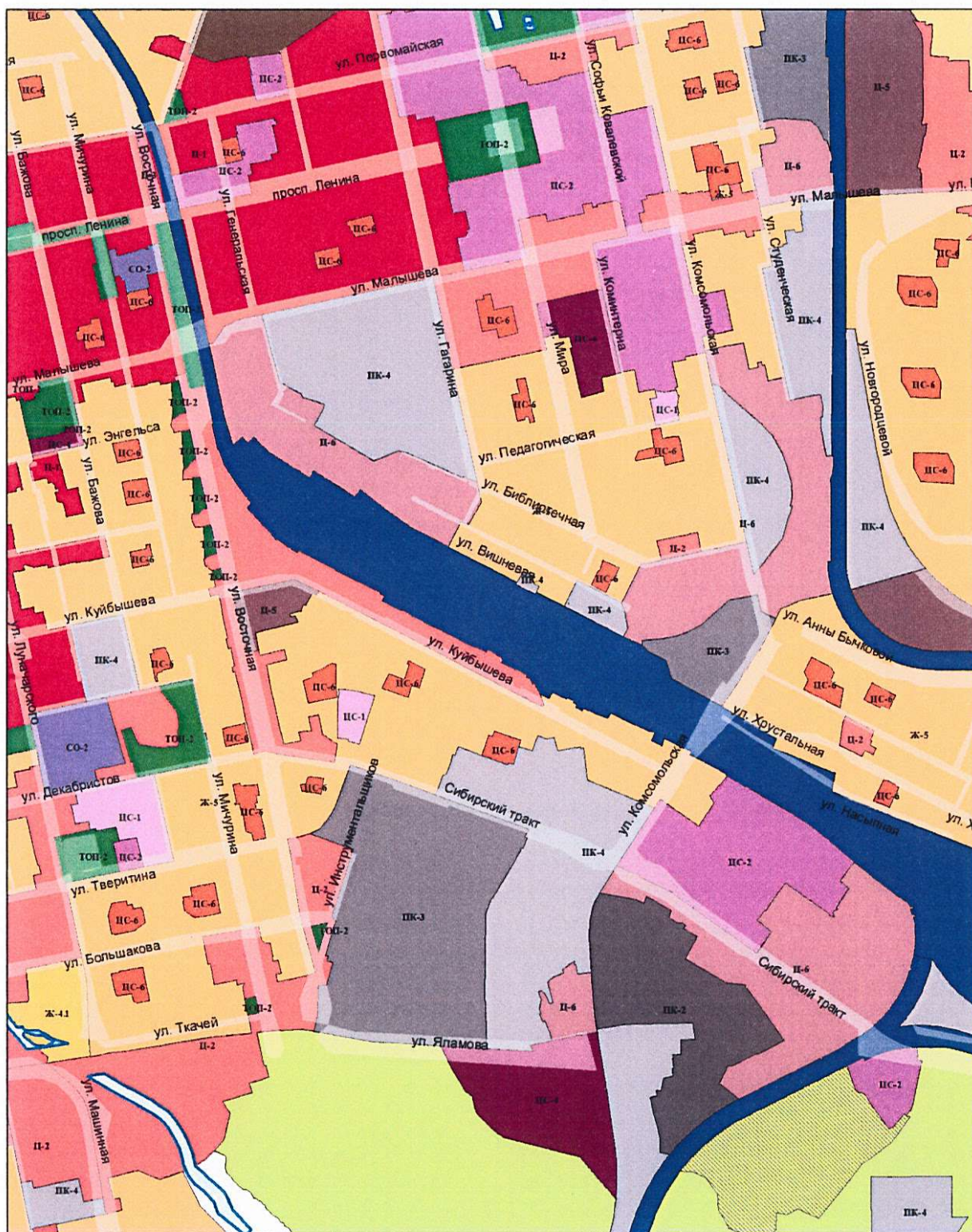


[illegible]



Приложение № 9  
к приказу Министерства строительства  
и развития инфраструктуры  
Свердловской области  
от 24.11.2017 № 1248-П

Фрагмент № 51 карты градостроительного зонирования территории  
муниципального образования «город Екатеринбург»





Приложение № 11  
к приказу Министерства строительства  
и развития инфраструктуры  
Свердловской области  
от 24.11.2017 № 1248-П

**Фрагмент № 67 карты градостроительного зонирования территории  
муниципального образования «город Екатеринбург»**

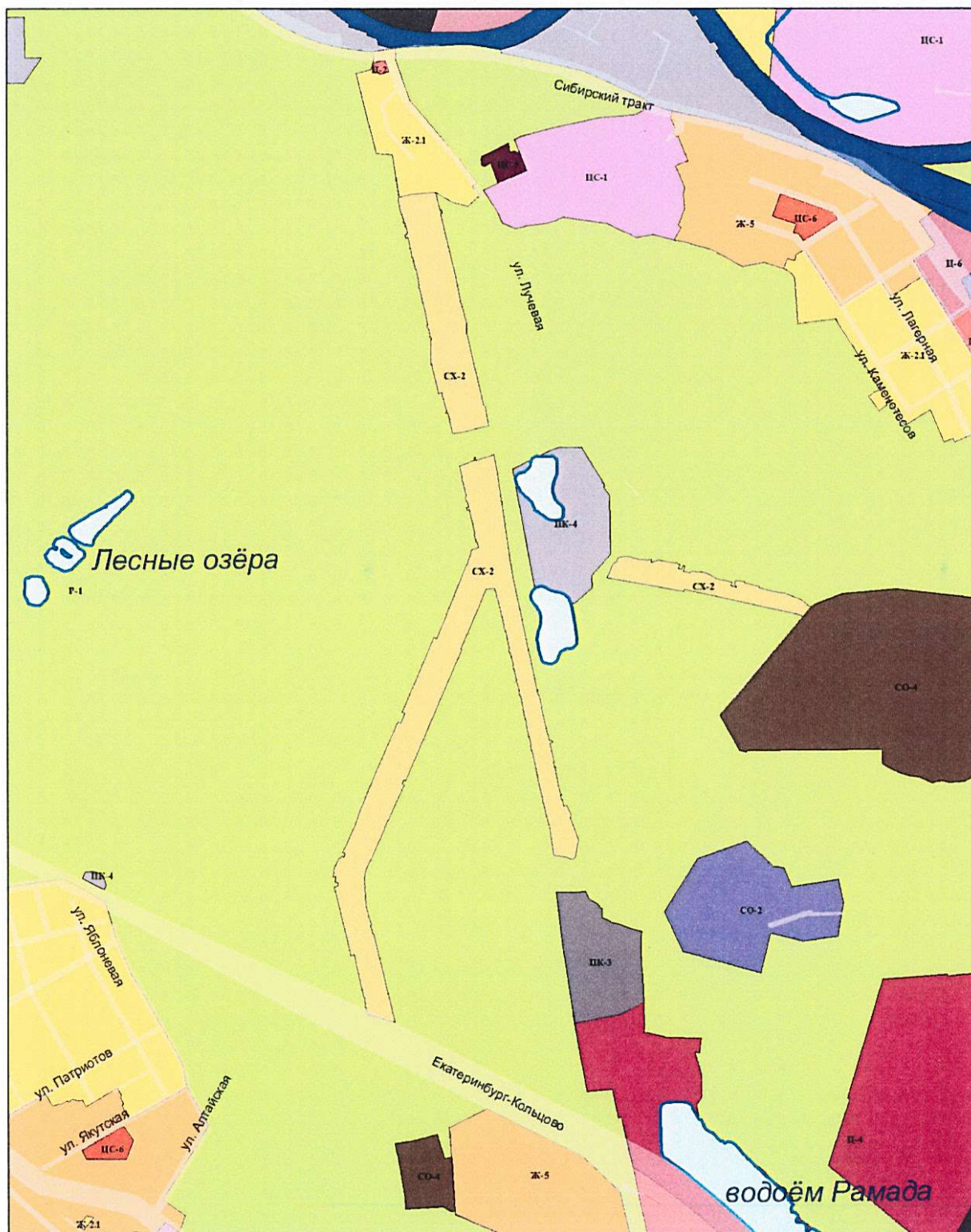




[illegible]

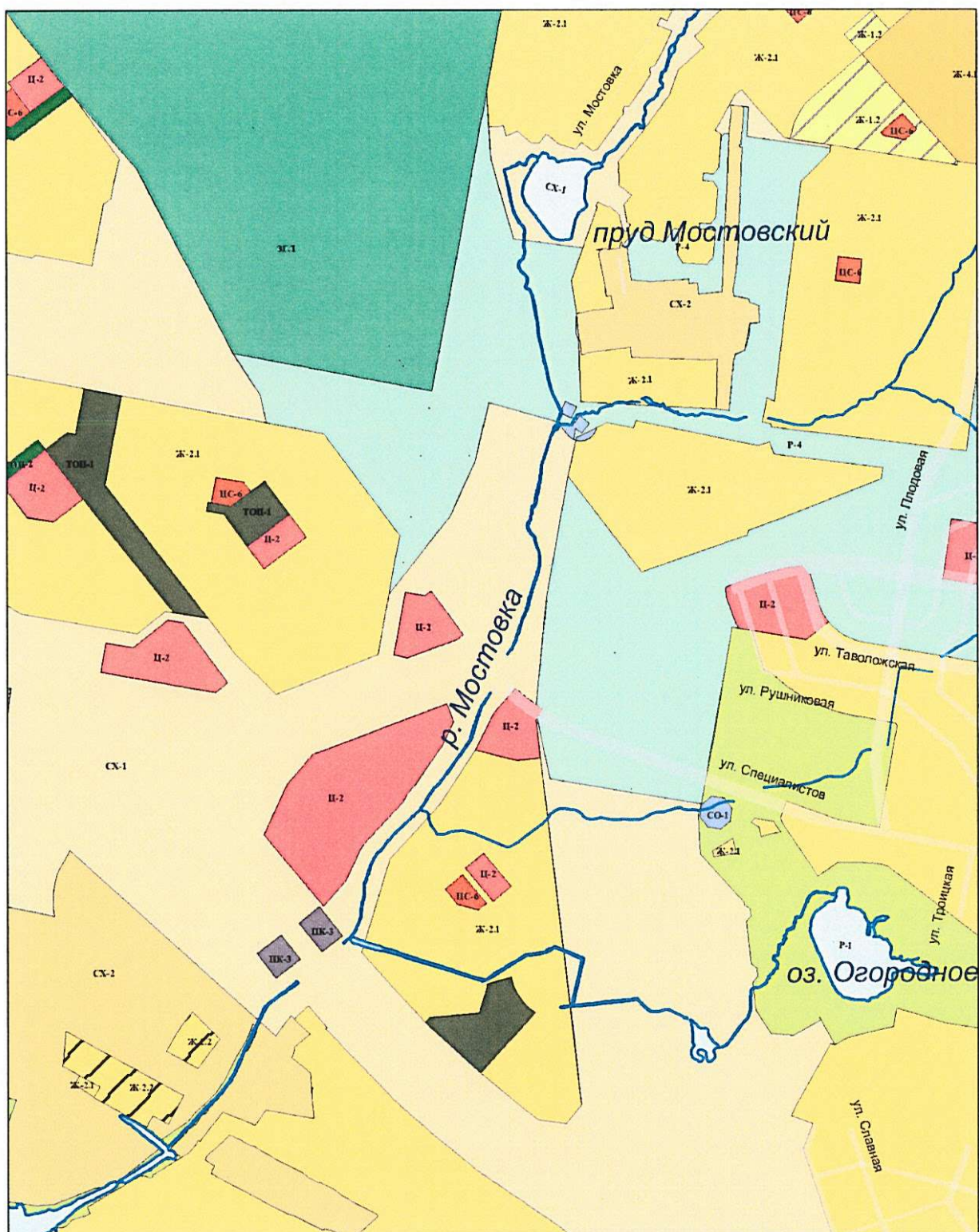
Приложение № 14  
к приказу Министерства строительства  
и развития инфраструктуры  
Свердловской области  
от 24.11.2017 № 1248-П

**Фрагмент № 71 карты градостроительного зонирования территории  
муниципального образования «город Екатеринбург»**



Приложение № 15  
к приказу Министерства строительства  
и развития инфраструктуры  
Свердловской области  
от 24.11.2017 № 1248-П

**Фрагмент № 74 карты градостроительного зонирования территории  
муниципального образования «город Екатеринбург»**



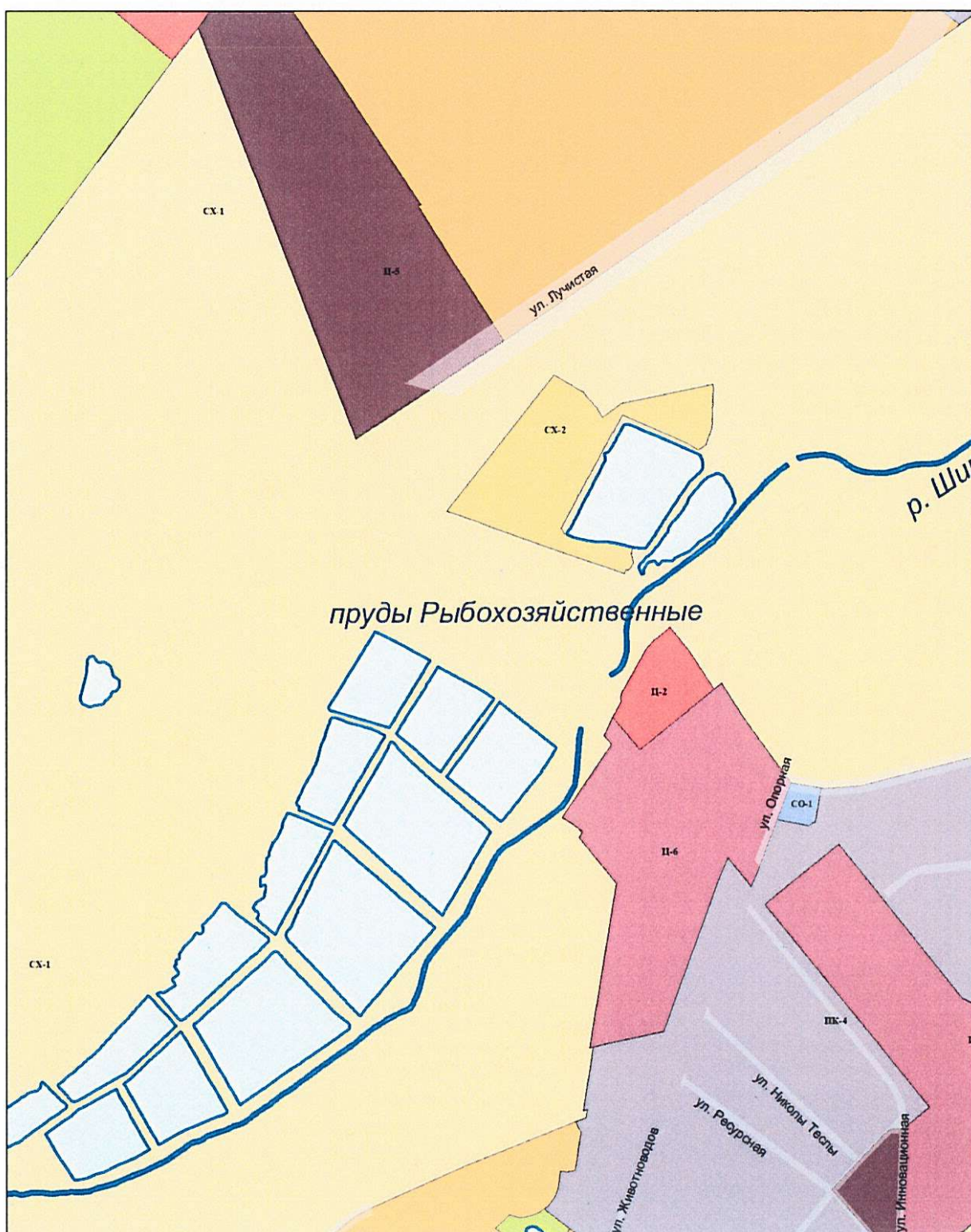






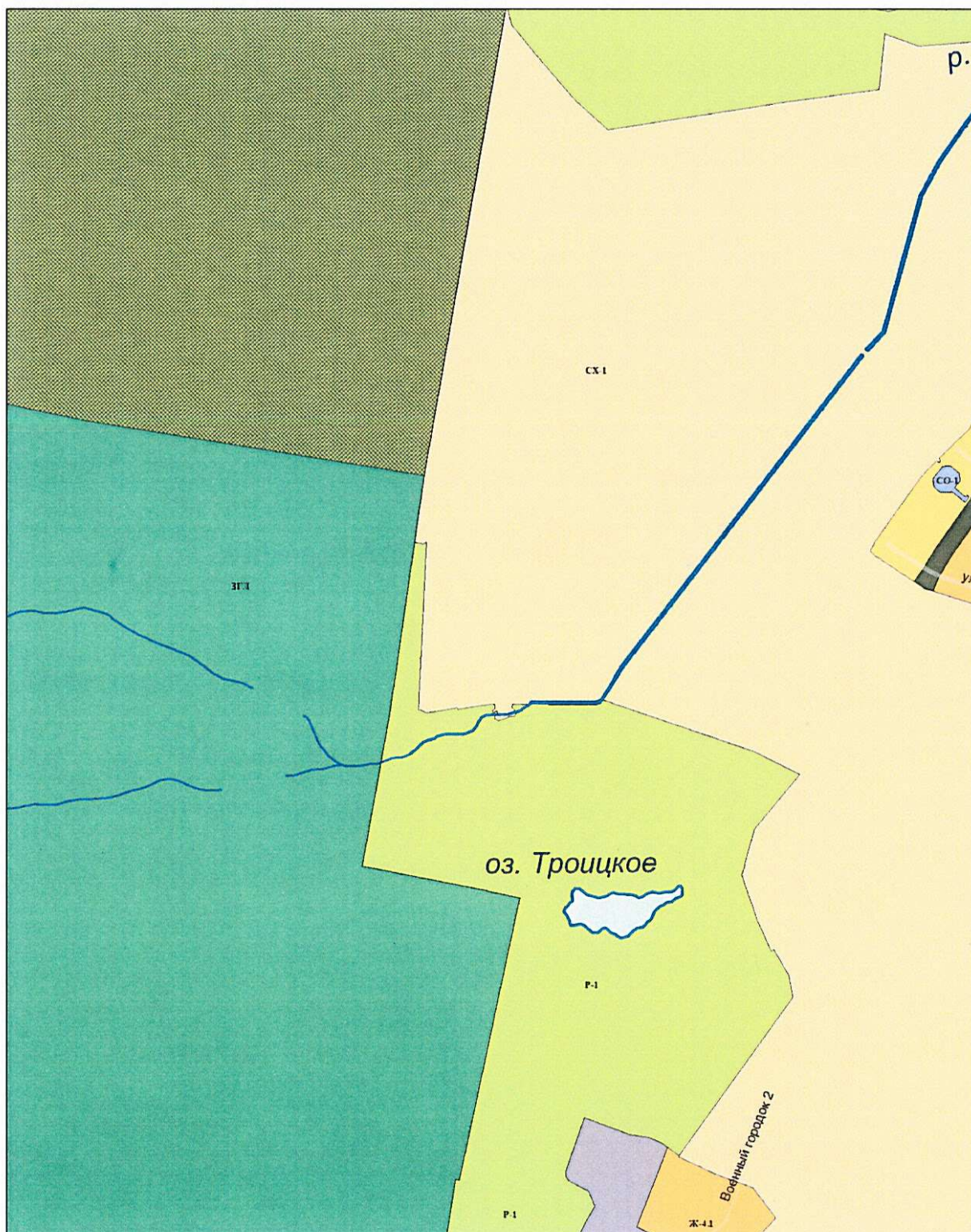
Приложение № 19  
к приказу Министерства строительства  
и развития инфраструктуры  
Свердловской области  
от 24.11.2017 № 1248-П

**Фрагмент № 103 карты градостроительного зонирования территории  
муниципального образования «город Екатеринбург»**



Приложение № 20  
к приказу Министерства строительства  
и развития инфраструктуры  
Свердловской области  
от 24.11.2017 № 1248-П

**Фрагмент № 115 карты градостроительного зонирования территории  
муниципального образования «город Екатеринбург»**

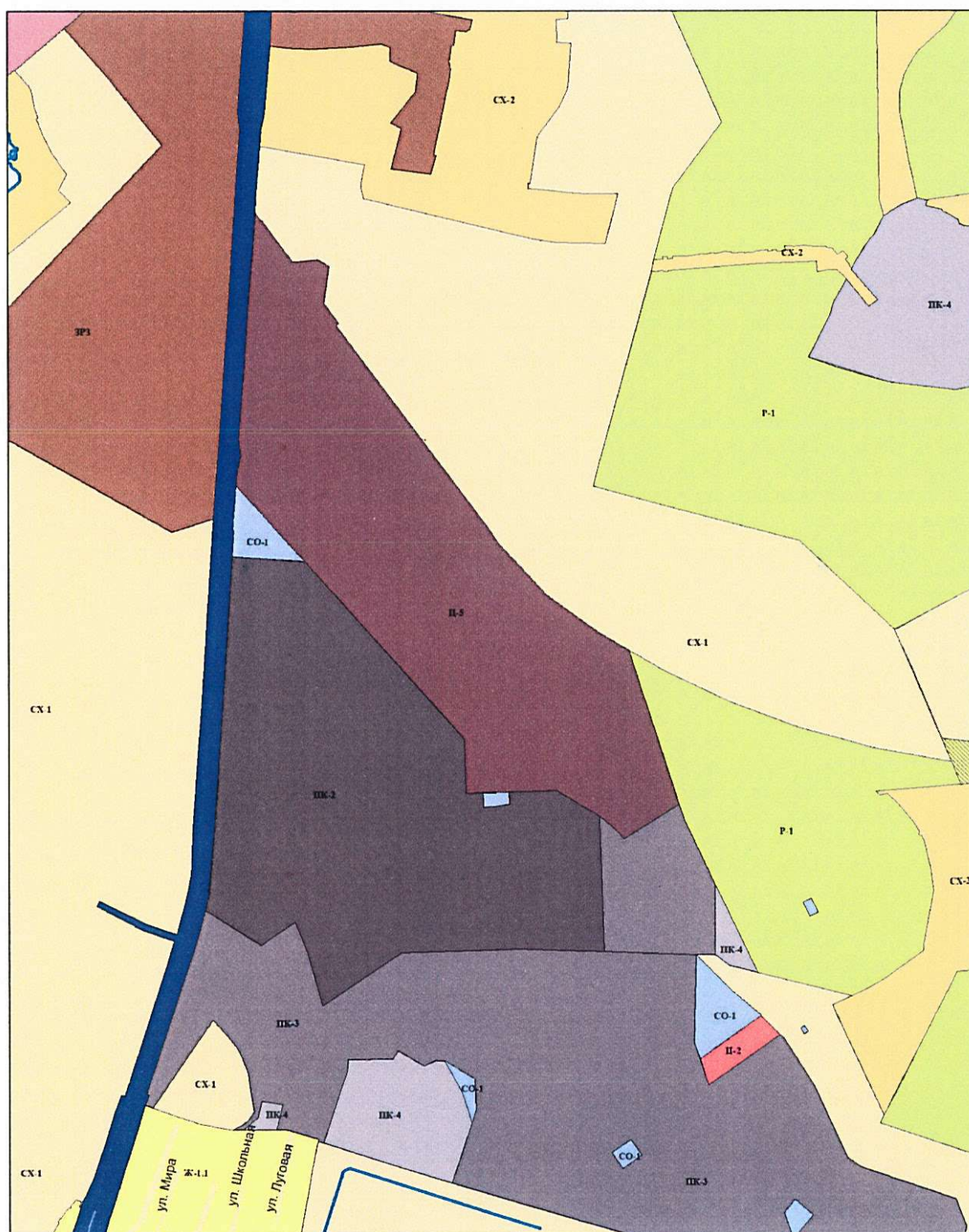






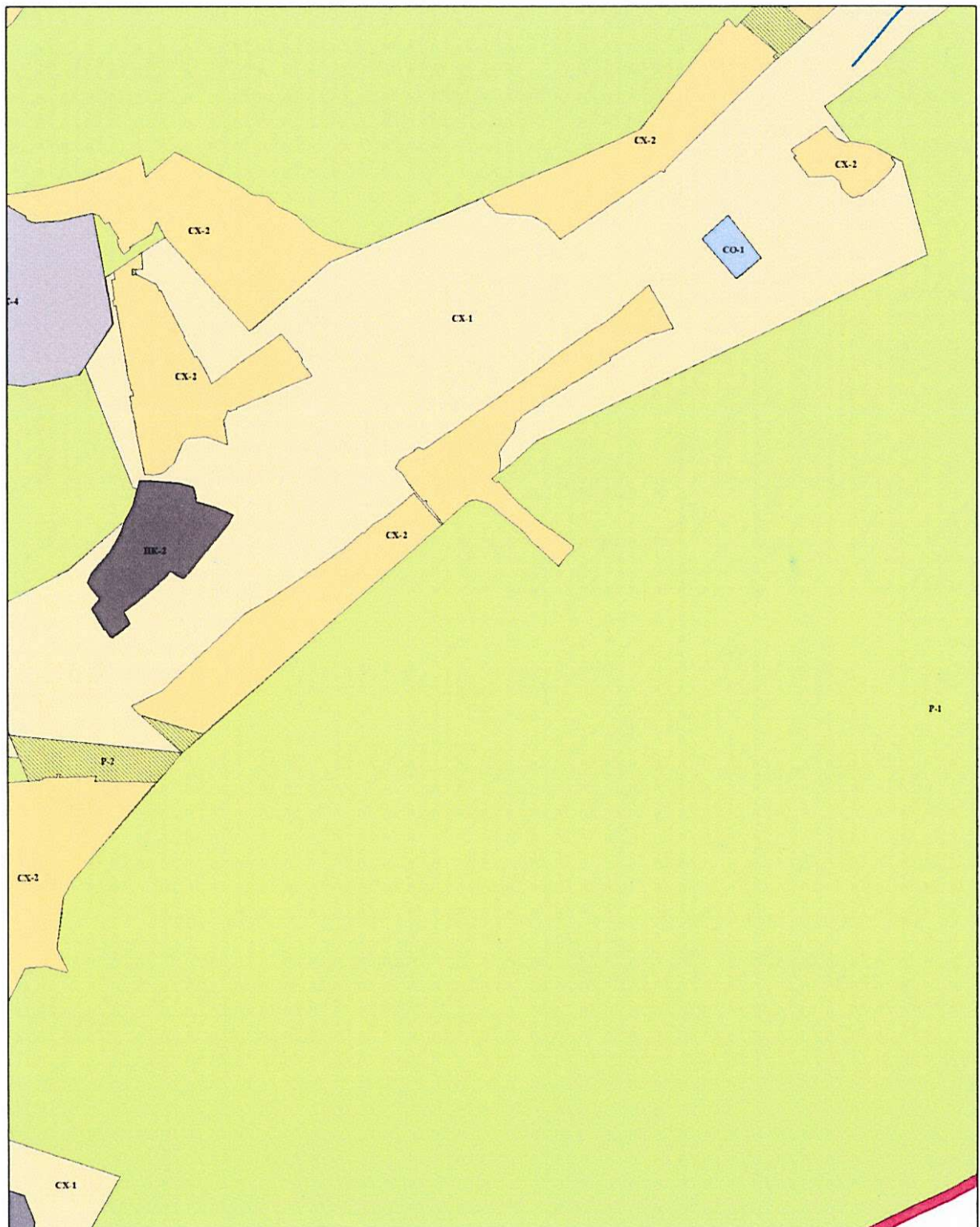
Приложение № 23  
к приказу Министерства строительства  
и развития инфраструктуры  
Свердловской области  
от 24.11.2017 № 1248-П

**Фрагмент № 118 карты градостроительного зонирования территории  
муниципального образования «город Екатеринбург»**



Приложение № 24  
к приказу Министерства строительства  
и развития инфраструктуры  
Свердловской области  
от 24.11.2017 № 1248-П

**Фрагмент № 119 карты градостроительного зонирования территории  
муниципального образования «город Екатеринбург»**



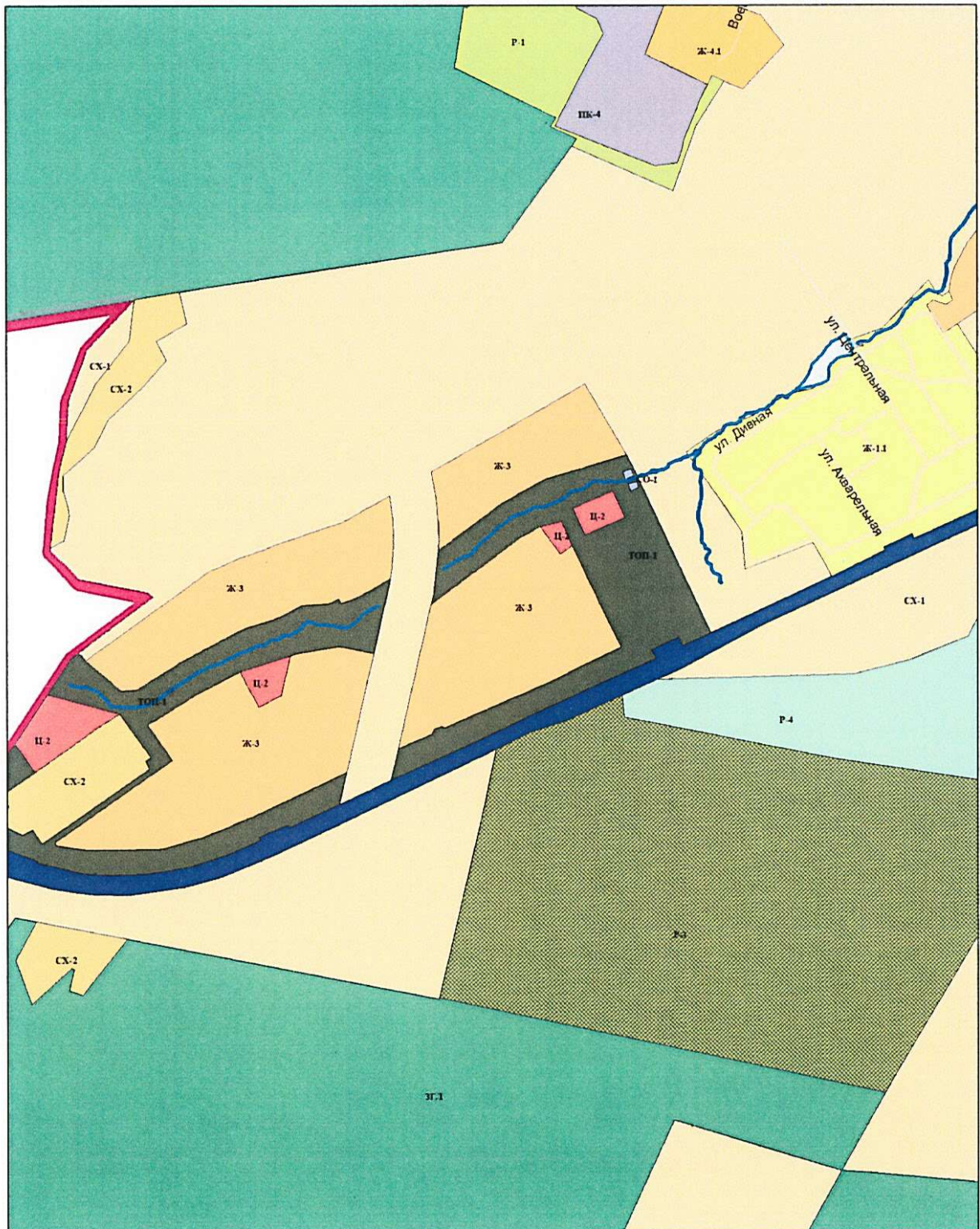
Приложение № 25  
к приказу Министерства строительства  
и развития инфраструктуры  
Свердловской области  
от 24.11.2017 № 1248-П

**Фрагмент № 127 карты градостроительного зонирования территории  
муниципального образования «город Екатеринбург»**



Приложение № 26  
к приказу Министерства строительства  
и развития инфраструктуры  
Свердловской области  
от 24.11.2017 № 1248-П

**Фрагмент № 128 карты градостроительного зонирования территории  
муниципального образования «город Екатеринбург»**





Приложение № 28  
к приказу Министерства строительства  
и развития инфраструктуры  
Свердловской области  
от 24.11.2017 № 1248-П

**Фрагмент № 131 карты градостроительного зонирования территории  
муниципального образования «город Екатеринбург»**



Приложение № 29  
к приказу Министерства строительства  
и развития инфраструктуры  
Свердловской области  
от 24.11.2017 № 1248-П

**Фрагмент № 132 карты градостроительного зонирования территории  
муниципального образования «город Екатеринбург»**

